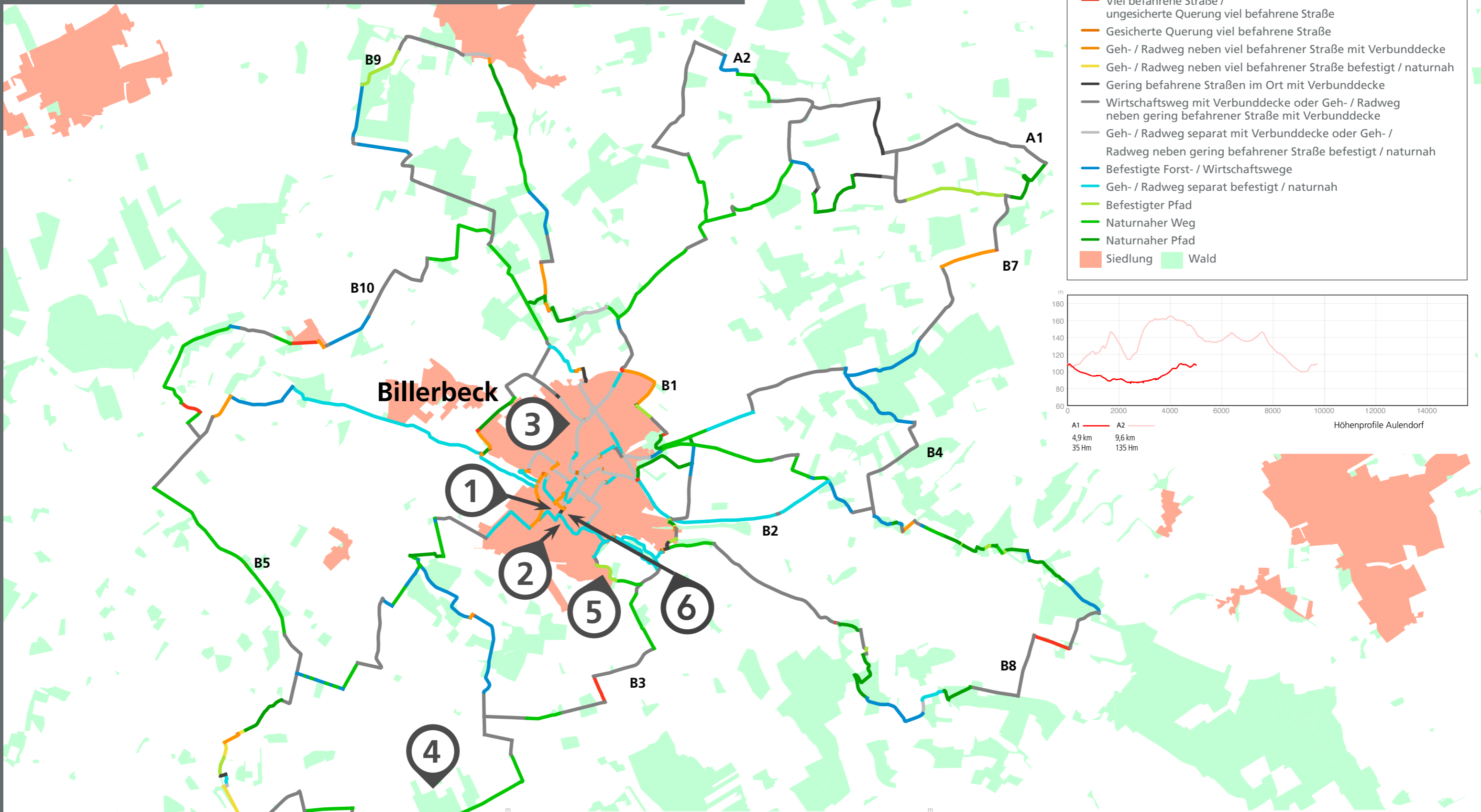


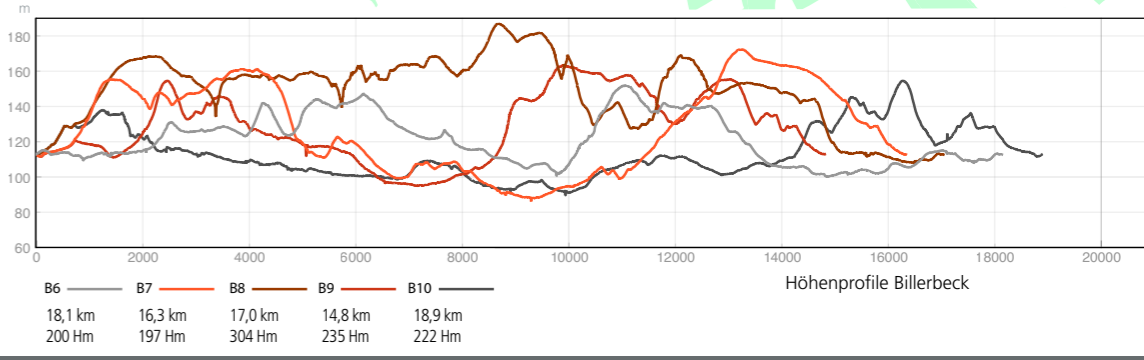
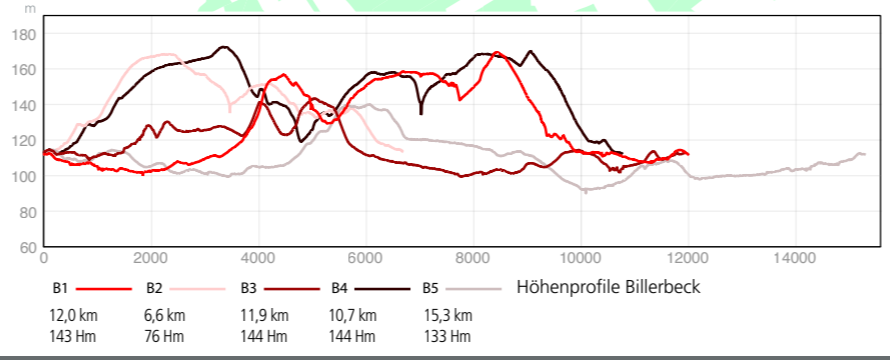
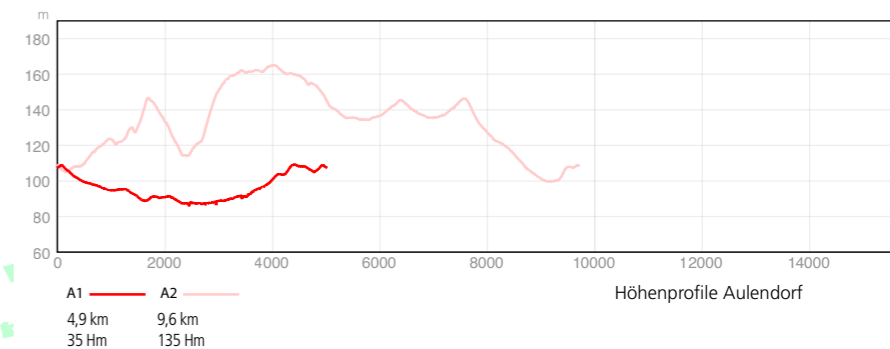
ÖRTLICHE WANDERWEGE IN BILLERBECK



Wegeformate

- Viel befahrene Straße / ungesicherte Querung viel befahrene Straße
- Gesicherte Querung viel befahrene Straße
- Geh- / Radweg neben viel befahrener Straße mit Verbunddecke
- Geh- / Radweg neben viel befahrener Straße befestigt / naturnah
- Gering befahrene Straßen im Ort mit Verbunddecke
- Wirtschaftsweg mit Verbunddecke oder Geh- / Radweg neben gering befahrener Straße mit Verbunddecke
- Geh- / Radweg separat mit Verbunddecke oder Geh- / Radweg neben gering befahrener Straße befestigt / naturnah
- Befestigte Forst- / Wirtschaftswege
- Geh- / Radweg separat befestigt / naturnah
- Befestigter Pfad
- Naturnaher Weg
- Naturnaher Pfad

■ Siedlung ■ Wald



1

BENEDIKTINER- ABTEI KLOSTER GERLEVE

GERLEVE I
48727 BILLERBECK I
WWW.ABTEI-GERLEVE.DE

Die Anfänge des Klosters gehen zurück in das letzte Jahrzehnt des 19. Jahrhunderts. Die Geschwister Bernhard, Elisabeth und Hermann Wermelt stifteten ihren Bauernhof 1899 zur Gründung des Benediktinerklosters. Der Bau der Klosteranlage dauerte mehr als fünf Jahrzehnte. 1941 wurden die Mönche von den Nationalsozialisten vertrieben und konnten erst 1946 zurückkehren. Heute gehören 45 Mönche zur Gemeinschaft von Gerleve. Das benediktinische Motto „Bete und arbeite“ versuchen sie im gemeinsamen Chorgebet sowie in Seelsorge, Wissenschaft, Bildungsarbeit, der Pflege des Landbesitzes und durch die Gastfreundschaft zu verwirklichen.

4

HAUS HAMEREN

ALSTÄTTE 22 I
48727 BILLERBECK I
WWW.BILLERBECK-MUENSTERLAND.DE

Die alte Burg Hameren liegt vermutlich im Bereich eines altsächsischen Kultortes, einer Heiligumstätte heidnischer Götterverehrung. Daran erinnert der Name der Burg und die Hämmer im Wappen des Hauses. Der Hammer war die Streitwaffe des germanischen Gottes Thor. Die Wasserburganlage wurde erstmals 1285 erwähnt und ging 1488 in den Besitz der Familie von Raesfeld. Die heutige Wasserburg befindet sich auf zwei Inseln. Seit Mitte des 16. Jahrhunderts war der Besitz für mehr als 200 Jahre in zwei Burghäuser geteilt. Der ältere Teil, die Burg Hameren-Raesfeld, liegt auf der östlichen, hinteren Insel.

2

KOLVENBURG

AN DER KOLVENBURG 3 I 48727 BILLERBECK I
WWW.KOLVENBURG.DE

Die ehemalige Wasserburganlage im Berkeltal, ist heute Kulturzentrum des Kreises Coesfeld mit wechselnden Kunst-Ausstellungen, Konzerten oder Trauungen. Der Profanbau stellt sich heute als zweigeschossiger kubischer Baukörper aus Bruch- und Werkstein mit einem hohen Krüppelwalmdach dar. Ursprünglich war das Haus Sitz der Familie Colve, die die Burg um 1300 von den Erbauern, den Ritten aus der Familie von Billerbeck, erwarb. www.kolvenburg.de

Wichtiger Hinweis: Die Kolvenburg befindet sich direkt am Baumberger Ludgerusweg. Von hier aus gelangen sie in durch die Baumberge, vorbei am Longinusturm nach Havixbeck und zum Ausgangspunkt Stift Tilbeck. Die andere Richtung führt den Wanderer über Gerleve nach Coesfeld.

3

LUDGERUS- BRUNNEN

WWW.BAUMBERGE.COM

Bereits 1541 wird der Ludgerusbrunnen erstmals urkundlich erwähnt. Die barocke Brunnenkapelle wurde 1702 als Stiftung des Billerbecker Stadtrichters errichtet. Die jetzige Brunnenanlage stammt von 1953. Im Jahr darauf schuf der Billerbecker Bildhauer Bernhard Meyer die Ludgerusfigur. Sie trägt die Gesichtszüge des Kardinals von Galen, der 1934 hier vor 18.000 Menschen die erste seiner berühmten Predigten gegen den Nationalsozialismus hielt. Der Ludgerus-Gedenkweg hält auf 20 Tafeln rund um die Brunnenanlage den Lebensweg Hl. Ludger fest. Die Legende besagt, dass der Brunnen durch das Gänsewunder des Bischofs entstanden ist.

5

NAHERHOLUNG BERKEL

AM BERKELWANDERWEG I
48727 BILLERBECK I
WWW.BAUMBERGE.COM

Auf Initiative der wanderbegeisternten „Bergvagabunden Billerbeck“ entstand dieses Wassertretbecken von sechs mal drei Metern mit Treppenstufen am Berkelwanderweg in ehrenamtlicher Arbeit. Deren Patenschaft trat die Männergruppe an die Stadt Billerbeck ab. Das Becken ist beschichtet und ein Edelstahlhandlauf zur besseren Begehbarkeit installiert. Einige Sandsteinfindlinge dienen als Sitzgelegenheit beim Ausziehen der Schuhe. Das Wasser kommt gut gekühlt aus einem Bohrfloch mit zehn Metern Tiefe. Die Pumpe wird umweltfreundlich mit Solarenergie betrieben. Bewohner und Besucher Billerbecks können dort ihre Füße kühlen oder nach Kneipp'scher Methode etwas für ihre Gesundheit tun.

JOHANNISKIRCHE

JOHANNISKIRCHPLATZ 3 I 48727 BILLERBECK I
WWW.BAUMBERGE.COM

STAATL. ANERKANNTER ERHOLUNGSSORT BILLERBECK



Um die alte Pfarrkirche St. Johann befindet sich eine Ringbebauung aus kleinen Speicherhäuschen und weiteren historischen Gebäuden, darunter auch der Archidiakonathof. Die besondere Kulisse lädt ein zum Verweilen und inspirierte bereits einige Filmemacher. Auffällig beim Betreten des Platzes von der Fußgängerstraße (Lange Straße) aus, ist die Kreuzigungsgruppe auf dem hohen Sockel an der Nordseite des Turmes: Christus und die beiden Schächer. Diese Nebenfiguren sind Frühbarock und vermutlich von Heinrich Gröninger (1579 - 1631). Der Kirchplatz ist einer der wenigen ursprünglich erhaltenen Kirchplätze Westdeutschlands.

VERTRÄUMT MÜNSTERLÄNDISCHE STADTIDYLLE

Eine typisch münsterländische Kleinstadt mit schmalen Gassen und Speicherhäuschen, erstklassiger Gastronomie und Kunst- und Schmucklädchen - das ist Billerbeck, auch liebevoll „Billerbü“ genannt. Erkunden Sie vom Wanderbahnhof aus das Berkelquellgebiet mit erquickendem Wassertretbecken und duftendem Kräutergarten, lauschen Sie einem Konzert im Ludgerusdom oder stöbern Sie in der Fußgängerzone.

Stadt Billerbeck Touristik I Markt 1 | Telefon: 02543-7315
www.billerbeck.de

Öffnungszeiten Rathaus:

Montag bis Freitag 8.30 bis 12.30 Uhr
Montag bis Mittwoch 13.30 bis 17.00 Uhr
Donnerstag 13.30 bis 18.00 Uhr
Freitag 14.00 bis 17.00 Uhr (Mai - September)
Samstag 09.00 bis 12.00 Uhr (Mai - September)

Auf Initiative des Landes Nordrhein-Westfalen beteiligt sich die Europäische Union an der Förderung des Projektes im Rahmen des Schwerpunktes: „LEADER“. Hier investiert Europa in die ländlichen Gebiete im Rahmen des „NRW-Programms Ländlicher Raum 2007-2013“.



Ministerium für Klimaschutz,
Natur- und Verbraucherschutz
des Landes NRW



Europäischer Landwirtschaftsfonds für die ländlichen Räume



Machen Sie sich die Baumberge vertraut und nutzen Sie dazu auch die neue „Wander- und Freizeitkarte Baumberge“ und die gute Beschilderung der Wanderwege, damit Sie die vielen verschiedenen Sehenswürdigkeiten, die diese Region bietet, entdecken und erleben können.

Erhältlich ist sie zum Preis von 5,90 € an folgenden Verkaufsstellen:

www.baumberge.com

WANDERN IN BILLERBECK



BILLERBECK KIRCHEN, KLÖSTER & MITTELALTER



Die Baumberge

IM HERZEN DES MÜNSTERLANDES

Bilder: Baumberge Touristik, MedienFlotile Albrecht, Planungsbüro Koenzen, Robert Wilken